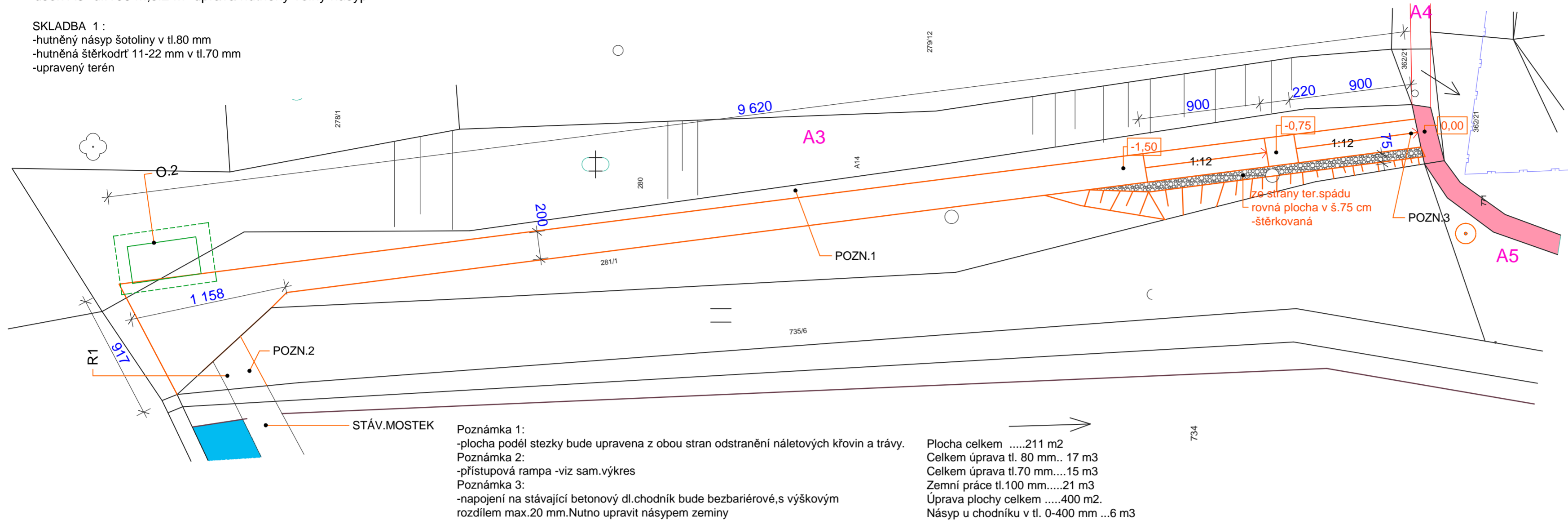


m.=1:250
úsek A3- dl.106 m,š.2 m -úprava hutněný volný násyp

SKLADBA 1 :
-hutněný násyp šotoliny v tl.80 mm
-hutněná šterkodrt' 11-22 mm v tl.70 mm
-upravený terén

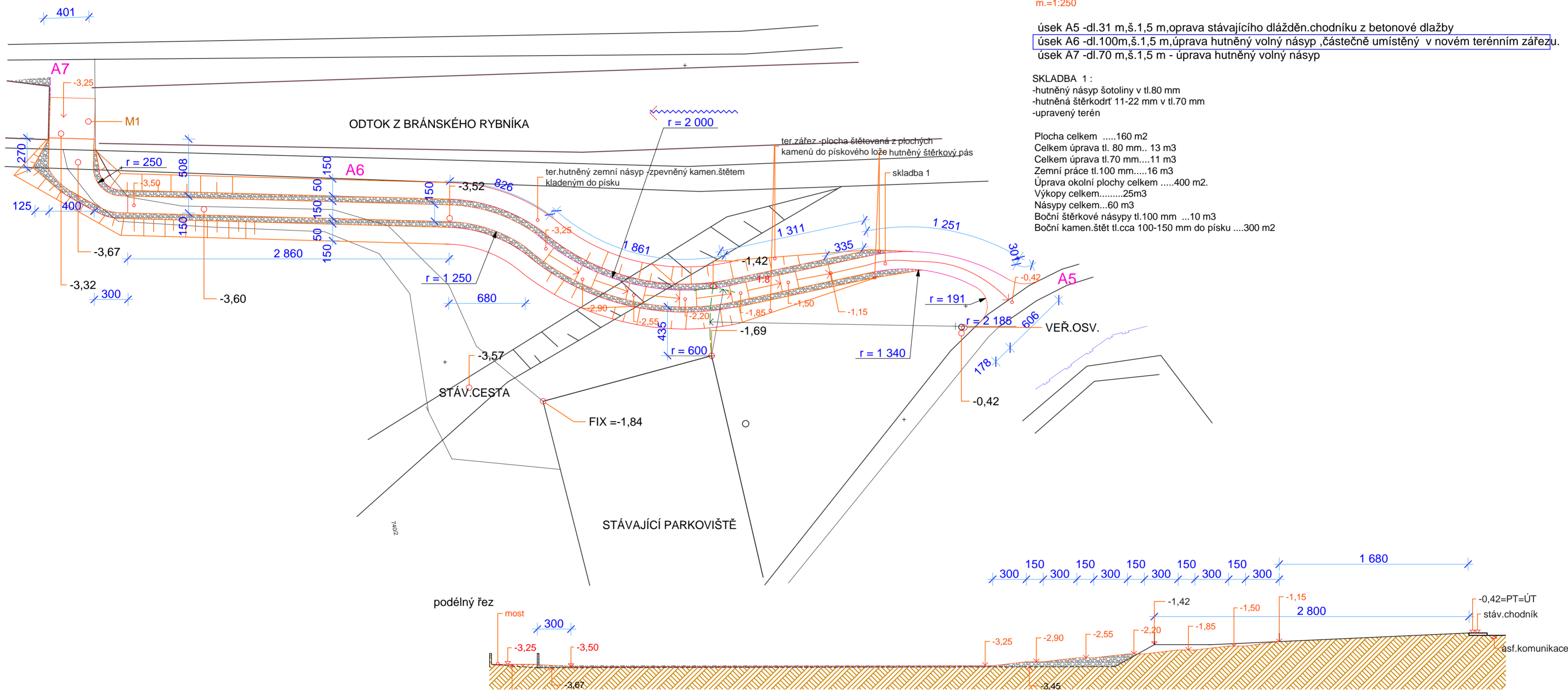


m.=1:250

úsek A5 -dl.31 m,š.1,5 m,oprava stávajícího dlážděn.chodníku z betonové dlažby
úsek A6 -dl.100m,š.1,5 m,úprava hutněný volný násyp ,částečně umístěný v novém terénním zářezu.
úsek A7 -dl.70 m,š.1,5 m - úprava hutněný volný násyp

SKLADBA 1 :
-hutněný násyp šotoliny v tl.80 mm
-hutněná štěrkodrt' 11-22 mm v tl.70 mm
-upravený terén

Plocha celkem160 m²
 Celkem úprava tl. 80 mm... 13 m³
 Celkem úprava tl.70 mm.....11 m³
 Zemní práce tl.100 mm.....16 m³
 Úprava okolní plochy celkem400 m².
 Výkopky celkem.....25m³
 Násypy celkem...60 m³
 Boční šterkové násypy tl.100 mm ...10 m³
 Boční kamen. štět tl.cca 100-150 mm do písku300 m²



m.=1:250

úsek A4 -dl.39 m,š.1,5 m -úprava nový chodník z betonové dlažby

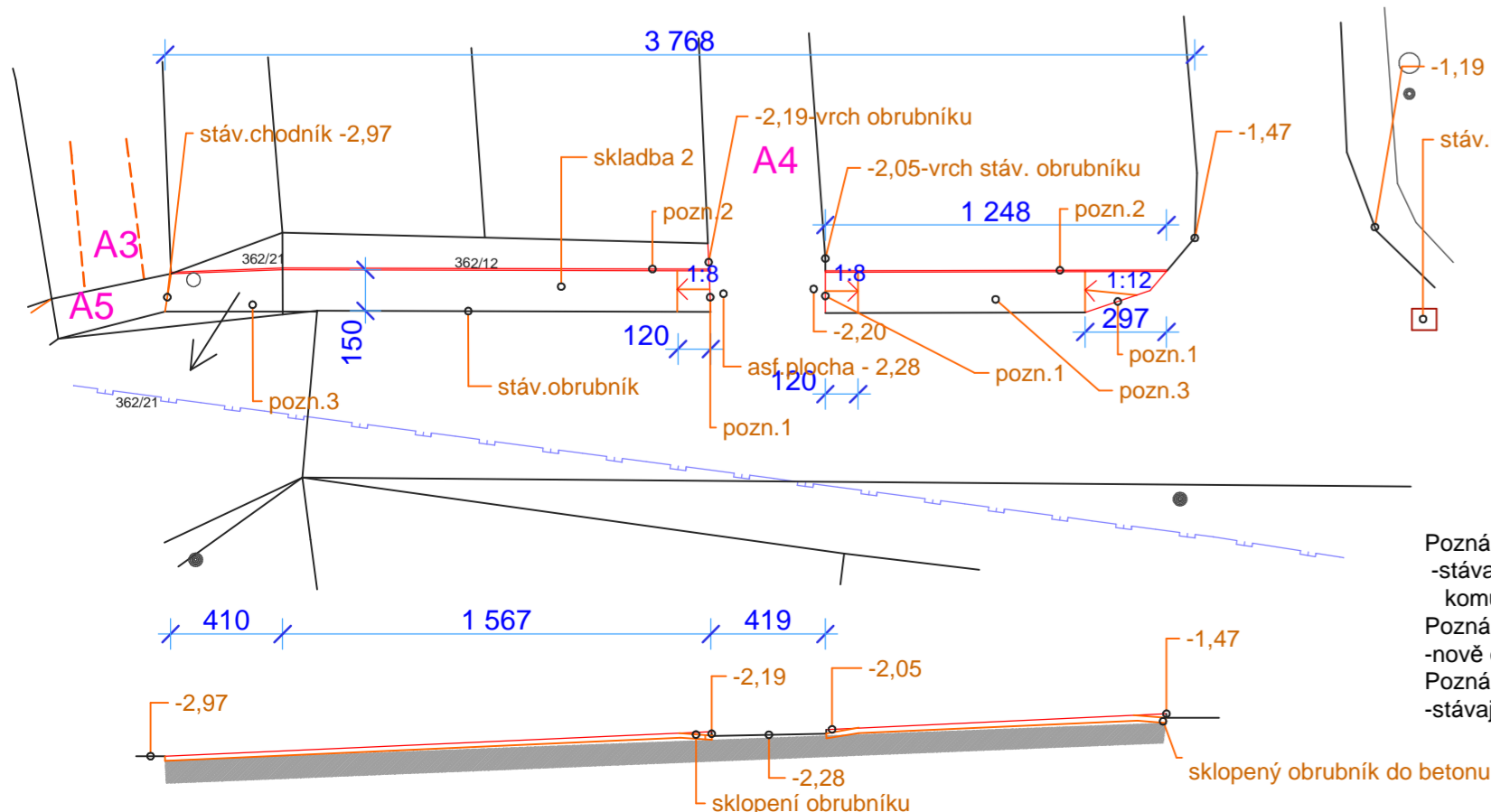
Výkop zeminy10 m3
Násyp štěrkoдрtě...6 m3
Násyp kamen.дрtě.2 m3
Plocha dlažby.....60 m2
obrubník chodníkový bm.....30
beton B 153 m3

SKLADBA 2 :
 -betonová dlažba 300x300x37 mm,relief linka,barva okrová
 -hutněná kamenná drť 0/22 v tl.30 mm
 -hutněná štěrkodrť 0/22 v tl.100 mm
 -upravený a zhuťněný terén

Poznámka 1:
-stávající obrubníky budou sklopeny na max.výškový rozdíl od stáv.asf.
komunikace 20 mm

Poznámka 2:
-nové osazené chodníkové obrubníky osazené do betonového lože.

Poznámka 3:
-stávající terén bude upraven výkopem hl.170 mm



ZODPOVĚDNÝ PROJEKTANT : PROJEKTANT : Ing.Lubomír Grošof Ing.Lubomír Grošof		PROJEKTOVÁ KANCELÁŘ Ing.Lubomír GROŠOF STRÁŽEK č.227, kraj VYSOČINA , 592 53 Telefon : 566 567 250 e-mail : grosof@seznam.cz mobilní telefon: 605-723732, 737-782225 IČO : 10116630 ,10118756	PARÉ ČÍSLO :
INVESTOR : MĚSTO ŽDÁR n.Sázavu MÍSTO STAVBY : Žďár n.S.			
NÁZEV AKCE :			
Naučná stezka kolem Zelené Hory			
OBSAH : výkres úseku A3,A4,A6		MĚŘÍTKO : STUPEN : VÝKRES Č. : 1:250 SP+RD F.104	

Tato dokumentace je duševním vlastnictvím autora. Je ustanoveno § 17-20 Obchodního zákona nesmí být bez souhlasu autora použita.